cañadas del Jerte a caballo y Monfragüe en 4x4

entre los viejos bosques de tres valles:

Ambroz, Monfragüe y Jerte

bosque mágico de La Garganta, Hervás y cantos sefardíes, a caballo entre robles en el Jerte gargantas del Infierno, calzada romana y en 4x4 ciervos y rapaces





judería intacta, castaños y robles centenarios y ciervos buscando bellotas en la dehesa;

tres noches, cuatro jornadas / con P.C.
+ completo de actividades

Semana Santa 6-9 ABRIL

opcional: noche del día 5
-Cáceres-
2023

Manual de viaje

*Hay un resumen o **perfil** de esta ficha en la Web **genteviajera.com***

la idea:

Combinar varios entornos naturales, donde el agua y el bosque son los protagonistas, en plena primavera: los grandes robles en el Valle del AMBROZ, por donde cruza la Vía de la Plata y las aguas termales; en el Valle del JERTE, donde, aparte de cerezos, hay grandes castaños protegidos por las Sierras de Gredos y Tormantos; y en el Parque Nacional de MONFRAGÜE -*Reserva de la Biosfera*-, un hábitat donde conviven CIERVOS y RAPACES, los alisos, arces y cornicabras

la propuesta:

jornada y media en el valle del Ambroz

En el VALLE del AMBROZ, robles CENTENARIOS junto a una de las gargantas de Tras la Sierra, y la JUDERÍA de HERVÁS -*Conjunto Histórico Artístico*- acompañados de música y canciones SEFARDÍES

Rodeada por el embalse Gabriel y Galán, la población deshabitada de GRANADILLA, fundada en el siglo IX, completamente rodeada por una MURALLA ALMOHADE, y con un castillo que perteneció a la Casa de Alba y es *Conjunto Histórico-Artístico*

Tramos originales de la primitiva CALZADA ROMANA y Centro de Interpretación de la Vía de la Plata; museo de Balneario observando elementos arqueológicos, desde bañeras a monedas y exvotos; artesanía en madera de CASTAÑO

Descenso desde LA GARGANTA hasta Hervás, por uno de los BOSQUES MÁGICOS del Ambroz, el valle de Balozano con varios kilómetros de bosques de robles, castaños, encinas y alcornoques; varias fuentes, cursos de agua, puentes tradicionales…; y un extraordinario BOSQUE SEMISELVÁTICO de galería mantenido por un alto caudal freático del suelo…

una jornada en el valle del Jerte

En el VALLE del JERTE, el FRUTO de los cerezos ya se recogió, y la propuesta es conocer las técnicas de PODA e INJERTO; se contará sobre variedades, cuidados, y producción…

Desde CABEZUELA -*Conjunto Histórico Artístico*- caminos de la trashumancia entre BANCALES, las cascadas en la Reserva Natural GARGANTA de los INFIERNOS donde el agua erosiona el granito en las "MARMITAS de GIGANTE"; y el urbanismo singular en CABEZUELA del Valle -*Conjunto Histórico Artístico*-,

Paseo a CABALLO por un bosque de castaños y robles, siguiendo caminos de herradura hasta asomarse a un MIRADOR donde hay una perspectiva de la Reserva Natural de la Garganta de los Infiernos; un paseo que es un auténtico lujo para los sentidos

una jornada en Monfragüe

Por el interior del Parque Nacional de MONFRAGÜE, entre los ríos Tiétar y Tajo, después de las lluvias de primavera, cuando el buitre leonado se hace más visible en las peñas y el buitre negro describe sus vuelos rasantes: circuito en VEHÍCULOS 4x4 por grandes fincas de usos agroganaderos cuando los CIERVOS acuden a comer bellotas a la dehesa; itinerario con guías naturalistas por los mejores puntos de observación de RAPACES

Itinerario con guías naturalistas por los mejores puntos de observación de RAPACES, para reconocer al buitre LEONADO cuando se hace más visible en las peñas, mientras el buitre NEGRO describe vuelos rasantes…: El Salto del Gitano, la Fuente del Francés, el puente del Cardenal; finalizando con un paseo por el Huerto del Ojaranzo

Subida al Cerro GIMIO, una excelente atalaya sobre los roquedos del Parque, a través de un frondoso BOSQUE de UMBRÍA

Descripción de las actividades incluidas

con detalles sobre su ejecución, entorno, características, preparación, niveles, duración…

En el Valle del Ambroz, una de las juderías mejor conservadas…

Visita guiada a la aljama o **barrio judío de Hervás**, acompañando el recorrido un pequeño grupo que tocará ***canciones*** de ***origen sefardí***. Se iniciará la visita en la parte

alta del pueblo o barrio cristiano, junto a la iglesia de Santa María, construida sobre lo que fue un antiguo castillo templario, bastante evidente por los restos de muralla que, en parte, rodean el templo.

El guía hablará de la historia de este barrio, vida y sucesos de la comunidad judía de Hervás y de sus sucesores conversos; contará leyendas como las de la *Maruxa* o *judía errante*, hija de un rabino intransigente e influyente, a la que uno de los jóvenes cristianos procuraba encontrarse, pasando por su calle siempre que iba a trabajar sus tierras… pero pese a la prohibición de cruzarse ambas comunidades, se enamoraron perdidamente el uno del otro…

El grupo se dirigirá, bien por la calle Vado -*donde los judíos conversos regentaron el hospital de la Beneficencia*- o por la vera del río Ambroz, hacía un puente de origen medieval conocido como puente de la fuente Chiquita; se cruzará por calles angostas y tortuosas, empedradas con cantos rodados.

Se observará el porte de las casas, con grandes voladizos y balconadas, que indican que fueron habitadas por gente económicamente próspera; los judíos que aquí vivieron fueron viñadores, tejedores, médicos, mercaderes y arrendadores de tierras. En distintos lugares del recorrido, siete u ocho, se detendrá la comitiva y el ***grupo musical*** cantará, acompañado por el laúd, canciones sefardíes que fueron populares en Castilla y Aragón, pero que adaptaron al ritmo de sus instrumentos; la letra siempre fue en castellano y los temas eran canciones de cuna, de boda o de lances amorosos….

Se subirá por rincones que fueron emblemáticos en aquellos años, como la calle Rabileros -*seguidores del rabino*-, donde hubo una sinagoga; se hablará de la estructura de la vivienda sefardita. Algunos edificios relacionados con la comunidad hebrea, como la casa de la cofradía, dispone de lagar y almazara en su interior; se observarán algunas calles empedradas con la estrella de David, que igualmente luce en rejas y puertas…; *duración: hora y media*

Una villa feudal deshabitada y rodeada por el agua…

Visita guiada a la población deshabitada de **Granadilla** que se mantiene en pie sobre un cerro que forma una península, rodeada por el embalse de Gabriel y Galán; al inundarse, sus vecinos fueron expropiados y tuvieron que marcharse.

Fue fundada en el siglo IX por los musulmanes, y la llamaron Granada. Durante la segunda mitad del siglo XII fue reconquistada por Fernando II de Aragón; la reconstruyó, repobló y recuperó su muralla almohade; más tarde se convirtió en una villa feudal y fue construido un castillo por la Casa de Alba en 1473, sobre la anterior alcazaba; tiene cuatro plantas: sótano con aljibe y mazmorras, dos de estancias y una superior como sala de armas; la torre del Homenaje está rodeada por cuatro torreones o *donjones.* En la actualidad pertenece a la Confederación Hidrográfica del Tajo tras la expropiación,

Granadilla fue paso obligado en la Vía de la Plata; antiguamente se situaba físicamente sobre una colina. Tras la conquista de Granada por los Reyes Católicos, su nombre, por evitar confusiones tuvo que adoptar el nombre de Granadilla.

Cuando llevaba quince años vacío, el pueblo fue declarado *Conjunto Histórico-Artistico*. Es un pueblo totalmente amurallado, con muros de mampostería, de forma circular; se conserva en buen estado incluyendo sus dos puertas. La villa está considerada como la tercera población mejor amurallada de España por detrás de Avila y Lugo; se diferencia de éstas, en que nunca su población creció extramuros, y sí sucedió en las dos capitales. La iglesia es tardogótica y renacentista de comienzos del siglo XVI; *duración: una hora*

Senderismo por un bosque mágico

Senderismo desde Garganta de Baños por el **valle de Balozano**, siguiendo el camino tradicional de la Garganta a Hervás, donde se conserva uno de los ***bosques mágicos*** del Ambroz, y se cruzan varios cursos de río

El primer tramo es un corto ascenso hasta un reconstruido ***Pozo de las Nieves*** o Pozo del Corral de los Lobos, que recuerda un viejo oficio, que a partir del siglo XVI dedicó a docenas de personas para satisfacer la demanda de refrescos, helados y bebidas frías; se hacían bolos de nieve, que se endurecían por la noche, atravesados por varas de roble; estos bolos se arrojaban al pozo que se aplastaban y compactaban y eran separados los espesores de hielo con capas de paja.

Finalizado el repecho del cerro de *Cabezo Grande*, el único ascenso relevante, se alcanza el *Cordel del Berrocal*, donde se disfruta de buenas panorámicas que en días claros se dibuja la Peña de Francia

El sendero PR cruza la carretera de Candelario, deja a un lado la ermita de *San Gregorio* y la poza del *Castañar*; cruza la carretera de Hervás y se dispone a descender el lecho del valle entre bosques de robles, castaños, alisos, chopos, olivos, encinas y alcornoques, que crean condiciones adecuadas de humedad y sombra, para hacer posible el abundante musgo que tienen muchas de las rocas, vallas de piedra seca y los propios troncos de la arboleda

El prolongado descenso por el bosque, destinado antaño a la producción de leña, atraviesa algunas zonas de prados donde se observarán los célebres "*amiales*" para almacenar el pasto.

El camino deja algunas fuentes al paso. Se suceden varios cauces cruzados por pequeños puentes tradicionales: el de Candeleda sobre el arroyo Riato; y tras caminar entre helechos y castaños, aparece el antiguo puente de piedra de La Tejea, sobre el Santihervás, río que desembocará más tarde en el Ambroz. Y comienza otro bosque de galería o ribera, que sobrevive principalmente por la humedad de un abundante caudal freático en el suelo.

Alisos, avellanos, fresnos y sauces dan lugar a un espacio semiselvático, uno de los más bellos del entorno de Hervás, que a ráfagas se distingue más abajo

En el tramo final del sendero, llegan unos puentes y túneles de la antigua vía férrea de la Plata, un ferrocarril que unía Cáceres con Salamanca, un camino de hierro que dejó de usarse en 1985, y hoy sorprende en el camino.

Cuando la zona boscosa va tornándose menos tupida, aparecen prados como los de *Romañazo*. Hay algunas casas, ahora abandonadas, que sobreviven a los años. Se cruza la carretera que viene de La Garganta y se pasa bajo el puente de *Zorongollo* que sostiene nuevamente la vía férrea

Y se entrará en Hervás por la calle de Abajo, cruzando el puente de la *Fuente Chiquita* sobre el río Ambroz. Se atravesará el pueblo por las callejuelas de su barrio judío, con calles asimétricas que evitaban los rigores del viento y el frío del invierno

Desnivel: 350 m. de descenso; duración: cuatro horas aprox.

Calzada romana y otros lugares de interés…

En función del tiempo disponible, **visita guiada** a lugares de notables de Baños de Montemayor; es la última localidad extremeña en el discurrir de la Vía de la Plata en su camino hacia Astorga. En el municipio hay dos tramos originales de la primitiva ***calzada romana*** que recorre la Vía de la Plata; uno al norte y otro al sur de la población; el pavimento empedrado del tramo Norte, cerca de un kilómetro de longitud, se restauró cuarenta años atrás. En el tramo Sur se conserva un pequeño puente romano conocido como *del Cubo*.

Las distancias, medidas en millas romanas, se iban marcando con hitos de piedra o *miliarios*; y en las que podían corresponder al trayecto de una jornada, se situaba una *mansio* o parador para el descanso de los viajeros. En Baños puede situarse en época romana la *mansio* de *Caecilio Vico o Caelionico*.

Durante la Edad Media adquiere el carácter de camino de peregrinación, constituyendo la ruta jacobea del Sur. Además sirvió de camino de transhumancia, coincidiendo en gran parte de su trazado con la cañada ganadera Vizana.

Aquí se ha instalado un **Centro de Interpretación de la Vía de la Plata**, donde poder conocer con más detalle el origen y la historia de este camino. Se ubica en una vivienda tradicional, rehabilitada y acondicionada para este uso. Ofrece la posibilidad de conocer el origen y la historia de este antiguo camino a su paso por la región, mediante una explicación rigurosa y amena.

Todo esto se ofrece en distintos soportes: paneles explicativos, monitores con fotografías dinámicas, proyección de un audivisual, cuatro pantallas interactivas donde poder hacer una visita virtual a lo largo del camino y un puesto interactivo donde se pueden ver fotografías de 360º.

En el **Museo de Balneario** se exponen numerosos restos que se han hallado en las reformas del mismo, como exvotos, aras dedicadas a ninfas, monedas e inscripciones en latín, lo que confirma que estas fuentes termales fueron utilizadas y veneradas por militares y funcionarios romanos; además, la población hispano-romana, verán aliviados sus males en el uso de estas aguas sulfurosas que manaban ya en el siglo II A.C. formando una hermosa laguna acuática. Se podrán observar bañeras, hornacinas, pilas, monedas y otros elementos arqueológicos.

Desde entonces se han ido adaptando estos manantiales a cada época, para su uso público; aún hoy se conservan restos de las arquetas romanas construidas para la toma de

las aguas y reconducción de los manantiales. Rodea el edificio un jardín cerrado con una magnífica reja de finales del siglo XIX

La iglesia de *Santa María de la Asunción*, construida entre los siglos XVI y XVII, está declarada *Monumento Histórico-Artístico* Otro de los grandes encantos de esta población, es el trabajo de la **madera de castaño** para fabricar objetos principalmente destinados a las labores domésticas, como cestos de costura, cestas para la cocina, lámparas o cuadros.

en el Valle del Jerte, los milagros del agua…

Itinerario de **senderismo** a la ***Garganta del Infierno***, donde el agua desciende de ollas glaciares que se encuentran a unos dos mil metros de alturas, erosionando el batolito granítico, horadando pozas de roca clara y agua transparente, llamadas "Marmitas de Gigante", que se encadenan una sobre otra, con abruptas cascadas.

Se encontrarán bosques de ribera de fresnos sauces y alisos; se atravesará al inicio por fincas aterrazadas con cerezos de distinta variedades, ahora desnudos; y se cruzará luego por bosques de castaños y robles melojo.

Arrancará el itinerario de Cabezuela, y se regresará desde la zona conocida por Los Pilones, visitando el centro de interpretación del Parque Natural. A continuación el camino torna por una cañada real o cordal de ganado; *duración*: *tres horas y media aprox.*

Comida típica/ barbacoa extremeña, en el restaurante de una finca de cerezos y castaños a las afueras de Cabezuela: menú: entremeses al centro, migas extremeñas, barbacoa con churrasco, chorizo de matanza, chuletas y panceta con ensalada y postre;

En Cabezuela, patrimonio y cerezas

Visita guiada a ***Cabezuela del Valle***, articulada en su casco antiguo por una vía paralela al río Jerte, donde se encuentran la Plaza mayor y dos calles; en el extremo de una de ellas hay un interesante crucero y varios edificios de sillería con escudos nobiliarios; la iglesia se asienta en el lugar donde existió una sinagoga; *duración una hora.*

Traslado a una finca y **actividad guiada** en una finca de cerezos con explicaciones sobre el proceso de producción, planta, poda, injerto y variedades, en función del momento biológico en el que se realice la visita; *duración: una hora aprox*.



Un bosque al paso…

Paseo a **caballo** por pistas y caminos de herradura; el itinerario arranca de unos establos ubicados en la orilla del río Jerte, por donde discurre también una antigua calzada romana y un antiguo cordel, o cañada real, utilizado en la época de la trashumancia y que une los pueblos principales de la comarca

La mayor parte de la ruta discurre por el interior de un generoso bosque de castaños y robles; un paseo a esas horas es un auténtico lujo para los sentidos; son caballos dóciles y elegantes y los guías expertos conocedores del terreno

Al salir del bosque, el grupo se encontrará frente

a una perspectiva de la Reserva Natural de la Garganta de los Infiernos, en un lugar conocido como Los Pilones, un paraje de pozas de agua transparente talladas en el granito de la garganta, comunicadas por cascadas, y todo ello iluminado por la luna; *duración: dos horas.*

En el Parque nacional de Monfragüe, las dehesas en todoterreno…

Ruta en **vehículos 4x4**, comenzando en algunos de los espectaculares miradores del Parque, como es la presa del Salto de Torrejón, para observar las distintas rapaces. Se adentrará por pistas de tierra entre las fincas de la Dehesa de la Herguijuela, donde abundan las encinas y los alcornoques centenarios; se podrán ver a corta distancia manadas de ciervos pastando, piaras de cerdos, ganaderías bravas… y un paisaje de dehesa tradicional; pasando luego a Navacalera, donde ya planea el buitre negro y el buitre leonado, y se pueden apreciar mejor los usos ganaderos, los alcornoques aparecen descorchados y es fácil que nos crucemos con zorros y jabalíes; *duración: tres horas y media*.

Lugares de **observación** y aproximación a las **rapaces**: continuando por un camino paralelo a la carretera, se llega a uno de los parajes más espectaculares de Monfragüe: el ***Salto del Gitano***, un farallón o cortado impresionante de cuarcita, de *trescientos metros* de desnivel, que se desploma sobre las aguas. Desde un mirador habilitado frente a él, se puede contemplar el espectacular planeo de un centenar de parejas de buitres leonados acompañados, dependiendo de la época del año, de otros inquilinos del roquedo, como cigüeñas negras, alimoches, halcones peregrinos, roqueros solitarios… Merece la pena observarlos con ayuda de unos prismáticos;

El ***mirador de la Umbría*** junto a la Fuente del Francés, así llamada en memoria de un joven naturalista que murió ahogado intentando salvar una rapaz; el ***puente del Cardenal***, construcción de mediados del S. XV de sillares graníticos, que pasa una parte del año cubierto por las aguas del embalse, desde el que numerosas rapaces pueden ser observadas: buitre leonados, alimoches, águilas…

En función del tiempo, Se concluirá con un paseo sosegado por el ***Huerto del Ojaranzo***, próximo a Villareal de San Carlos, un sendero circular rodeado de abundante vegetación, en el que se encuentr4a un ejemplar de almez u ojaranzo, reconocido como uno de los árboles singulares de Extremadura; *duración hora y media*

Senderismo e **interpretación** al Cerro Gimio; el camino atraviesa, siguiendo el curso del arroyo Malvecino, espesas manchas de bosque mediterráneo y de ribera *–alisos y fresnos principalmente-* que constituye una umbría de gran interés botánico, recuperando antiguas zonas repobladas con eucalipto actualmente desaparecidas; desde la cumbre se divisan magníficas panorámicas de Peñafalcón, el bosque de las Corchuelas y el pinar de Serradilla, siendo un lugar idóneo para observar el buitre negro, el águila imperial o el gavilán; *duración: tres horas.*

Alojamiento y servicios incluidos

Lugar de estancia, precios, suplementos y otros datos complementarios

Hotel (***) en **Plasencia**. **Pensión completa** desde la ***comida*** del **jueves** hasta la ***comida*** del **domingo**. Total: ***tres noches, cuatro jornadas***

Con transporte por **medios propios** (*), *en habitación doble*	349 €
Suplemento habitación **individual** (por noche)	**18 €**
Suplemento alojamiento del miércoles + desayuno del jueves	**28 €**

*Para el transporte proponemos alternativamente **compartir coche,** bien el propio si se dispone de él, o manifestar en la reserva la disposición para realizarlo con el de otros; para ello Gente Viajera pondrá en contacto a quienes deseen participar de una misma ciudad o provincia. En cualquier caso…*

desde Madrid:

Suplemento, en autobús, microbús o en nuestros vehículos de apoyo **59 €**

Hora y lugar de reunión: a las **09:00 h.** del jueves en Hervás o en el lugar que se indique en los **últimos datos.**

** El traslado al punto de salida de las actividades es igualmente por medios propios o compartidos, excepto si se contrata el suplemento de transporte y traslados*

***Equipaje**: ropa de abrigo, pantalón cómodo para andar, zapato deportivo o de trekking, chubasquero, pequeño macuto; muy útiles los prismáticos*

***Itinerario:** desde Madrid, N-V hasta pasado Navalmoral; a la derecha tomar las EX 108 con dirección a Plasencia; desde aquí, tomar la Carretera de Tornavacas y Barco de Ávila; a cuatro kilómetros está la finca donde se encuentra el hotel; **alternativa:** desde Madrid, N-VI Villacastín Ávila, desvío a Barco de Ávila, y por Tornavacas a Cabezuela, más recomendable si se inicia el programa el mismo sábado*

Documentación útil

Para conocer los lugares concretos donde se desarrollan las actividades así como los espacios de observación e interpretación

Presentación y documentación:

El Valle del Ambroz

*Los árabes, en su expansión por la península, **encontraron** las viejas calzadas romanas construidas varios siglos atrás. La denominación **Vía de La Plata** proviene del árabe "Vía Balata" -camino enlosado con piedras irregulares-. Muy posiblemente los romanos, para construirla, utilizaron en este valle un antiguo camino o cañada por el que de antiguo se practicaba ya la trashumancia desde los campos extremeños a las sierras de Béjar o de Gredos. En la defensa de esta calzada -eje de Augusta Emérita a Astorga- se aprovecharon algunas fortificaciones anteriores y se completó la infraestructura*

con espaciadas mansiones en el recorrido como lugares de avituallamiento y descanso.

Baños de Montemayor es un tradicional enclave balneario, cuyas fuentes termales las descubrieron los romanos por encontrarse junto a la Vía de la Plata; ya en el siglo II a.C., existía una laguna de aguas sulfurosas que fueron utilizadas por militares y funcionarios romanos; todavía hoy se conservan aquéllas viejas arquetas y el aljibe donde se depositaban las aguas termales. También se han encontrado restos de aquella época como exvotos, aras dedicadas a ninfas, monedas e inscripciones en latín. El balneario actual es uno de los más antiguos de España y los manantiales están asociados a fracturas profundas de la corteza terrestre.

La población de Hervás

Se encuentra al pie de varias gargantas tapizadas de castaños. En el siglo XV, cuarenta y cinco familias de origen judío se instalan en este lugar atraídos por la generosidad del duque de Béjar que les permitió poseer propiedades Venían por la Vía de la Plata huyendo de Sevilla, donde un canónigo "ultra" insuflaba desde los púlpitos de las iglesias, odio y venganza contra los que profesaban el judaísmo; hasta el punto que las masas instigadas destruyeron sus hogares. Quienes no se adentraron en Portugal, se dispersaron por el norte de Cáceres llegando algunos al valle del Ambroz. En Hervás, tuvieron buena acogida; la mayoría de ellos eran comerciantes, artesanos y profesionales, y empezaron a adquirir tierras que las hicieron fértiles en frutales y hortalizas; construyeron sus casas en la zona baja del pueblo, cercana al río Ambroz, constituyendo un barrio en cuesta, con manzanas irregulares, con callejuelas estrechas y casas cuyos muros eran de entramado de madera de castaño relleno de adobe, revocadas de tejas árabes; y generalmente la base y los cimientos eran de mampostería de piedra o sillarejo. Actualmente es una de las juderías mejor conservadas de España

Los sefardíes adaptaban para sus temas musicales canciones populares castellanas, cuyas melodías eran una fusión de músicas árabes y cristianas, hasta su expulsión en tiempos de los reyes Católicos, presionados por la inquisición Española; cuantos no huyeron a Portugal, llevaron después su música y tradiciones a lugares tan lejanos de nuestra Península como Turquía, Grecia y Bulgaria, donde se establecieron principalmente. Desde entonces mantuvieron sus propias canciones en castellano, heredadas de sus antepasados ibéricos, pese a la distancia y al paso de los siglos.

Monfragüe

Los romanos llamaron a estas tierras "Monfragorum" (Monte fragoso) y los árabes "Al Mofrag" (el abismo); a éstos últimos se les atribuye la construcción del ***castillo****, sobre otra fortaleza existente posiblemente visigoda. En este valle se unen dos grandes ríos: el Tajo y el Tiétar. Le cruza de norte a sur la* ***Cañada Real de la Plata*** *que ha sido históricamente recorrido obligado del ganado trashumante. Fue*

*sucesivamente catalogado como Parque natural y -recientemente- Parque Nacional principalmente por su riqueza faunística: alberga la **mayor colonia reproductora** de buitre negro y la **mayor concentración mundial** de Águila Imperial ibérica, y de las mayores de cigüeña negra; cientos de buitres leonados planean por sus roquedos acompañados de algunas garzas. Hoy su perímetro se incluye en la **ZEPA** (zona de especial protección para las aves). Entre los mamíferos destacan la nutria, el gato montes, el ciervo, jabalí, la garduña, la gineta… La vegetación que predomina: jara, brezo y todas las especies de bosque mediterráneo. Monfragüe se consideró un valle olvidado hasta que a partir de los años sesenta, en aquellos cañones por los que discurría el Tajo, se construyeron cuatro presas sucesivas y quedaron embalsados. En 1975 las máquinas comenzaron a arrasar aquél bosque y se repobló de eucaliptos. Pero hoy el proceso **es inverso** y son estos los que van desapareciendo recobrando su masa vegetal tradicional.*

El Valle del Jerte

*Más de un **millón de cerezos** florecerán en marzo en laderas aterrazadas, flanqueadas por gargantas y barrancos; más tarde, entre mayo y junio, madurarán los racimos de cerezas; pero ahora estos árboles desnudos de hojas duermen en un imaginario sueño de invierno. Es la cereza la explotación agrícola predominante y la **más característica** de esta comarca. De una economía comunal de recursos del bosque y pasto, se evolucionó a una explotación agrofructícola en régimen de cooperativas que ha transformado la vida del valle. La comarca está vertebrada por el río del mismo nombre, afluente del Tajo, que nace en las estribaciones de la sierra de Gredos en su vertiente meridional, constituyendo un **paso natural** entre Extremadura y Castilla; fue utilizado antaño para la trashumancia. Bautizado por los árabes como "Xerete", por la transparencia de sus aguas, el valle queda protegido del rigor del invierno por las altas cumbres de la propia sierra de Gredos y El Calvitero, gozando habitualmente de un **microclima benigno** que hace posible el milagro de este selectísimo fruto. Los cerezos comparten espacio con grandes bosques de **vegetación caducifolia** que da a los otoños un especial atractivo. Posiblemente sea la comarca europea donde más saltos de agua se pueden observar en una superficie relativamente pequeña. Desde Tornavacas balcón del valle, y pasada la población ribereña del Jerte, se encuentra una Reserva Natural formado por una cadena de charcos o pilones que en primavera desaguan unos sobre otros en cascadas -la barranca, el charco del tomate, garganta de los buitres…-*

*Cabezuela del Valle, la población más habitada del valle del Jerte, conserva un conjunto monumental con **edificios de sillares**, con escudos nobiliarios, símbolos, anagramas y distintas leyendas, y un lateral asoportalado en la plaza.*