programa **todo incluido** y con más imaginación

Gente Viajera .com

Viajes artesanos

fecha básica del programa

Semana Santa espectacular

cuatro jornadas, tres noches / con P.C.

+ plan completo de actividades

28-31 Marzo

opcional: noche del día 27

-Granada / Almería-

2024

noches de fiesta con música en vivo

Geoparque del Altiplano de Granada

de lo que fue un inmenso lago marino a una gran llanura casi desértica

con antiguos yacimientos que se remontan al origen del hombre:
como el Hombre de Orce, la momia de Galera, la Dama de Baza
la necrópolis de Tútugi, la cueva del Ïndalo...

con el cañón del río Castril y sus pasarelas voladas,
ancladas en la roca y un puente colgante de pared a pared
un hermano pequeño del Caminito del Rey...

con los bosques húmedos de la Sierra de Baza, con calares y torcas
y los valles del *Parque Natural* de la Sierra de María-Los Vélez;

Semana Santa Viviente en Cuevas del Campo
uno de los pueblos donde la mayor parte de sus casas son cuevas
Fiesta de Interés Turístico Nacional

con las pasarelas de Castril

un hermano pequeño
del Caminito del Rey

actividades del circuito

La propuesta en pocas líneas

>> el renacentista Vélez-Blanco, y los barrios moriscos de Vélez Rubio;
>> cueva de los Letreros, abrigo natural y la pintura rupestre del *Índalo*;

>> aquí existió uno de los primeros hombres que habitó el continente: el yacimiento del Hombre de Orce y su Centro de Interpretación;
>> en Galera poblado argárico, donde se reconstruye la vida cotidiana, y observar un individuo momificado encontrado en una de sus casas,
>> necrópolis de Tútugi, estructurada en túmulos monumentales;

>> en Baza, senda forestal entre pinares, encinas y abundantes fuentes,
>> yacimiento de Basti la antigua ciudad donde apareció la *Dama de Baza*
>> castillo roquero de frontera en Castril y cañón del río Castril, con las pasarelas voladas, ancladas en la roca y puente colgante
un hermano pequeño del Caminito del Rey…

>> en Cuevas del Campo el drama viviente de la Pasión, muerte y resurrección de Jesús, con *seiscientos actores*

el lugar

El **altiplano** de Granada es una gran llanura casi desértica, con inmensas altiplanicies que se elevan por encima de los mil metros; aquí se encuentran lugares como ***Baza, Huéscar, Orce, Galera,*** hasta la ***Sierra de Castril***, donde se respira la herencia musulmana, y hay evidencias arqueológicas que hace más de un millón de años acogió a uno de los primeros hombres que habitó el continente…

La ciudad de **Baza** creció a lo largo de la historia en dos emplazamientos diferentes: "***Basti***" fue poblada por íberos y romanos, incluso más tarde por los visigodos, y ocupaba unos cerros a tres kilómetros de la ciudad actual; en ésta, los árabes construyeron su medina "***Bastha***" donde hoy queda patente su huella.

Pero al pie de este Altiplano se alza la **Sierra de Baza,** una isla bioclimática muy ***húmeda***, con precipitaciones propias de alta montaña, donde abundan los complejos kársticos, grandes calares y torcas, multitud de fuentes y una amplia vegetación mediterránea

Vélez Rubio y **Vélez Blanco** son las dos poblaciones más importantes del ***Parque Natural de Sierra de María***. Formaron parte del marquesado de ***Los Vélez*** que, de su época de esplendor, dejó una importante herencia artística y monumental, siendo su castillo uno de los más bellos del Renacimiento español. La huella musulmana quedó en el trazado de sus calles estrechas y misteriosas, en barrios, como en **Vélez Blanco**, adosados a la muralla, y la vieja alcazaba sobre la que se construyó el castillo de los marqueses; en **Vélez Rubio**, quedó la vieja población sobre un cerro, donde se podrá conocer los restos de la fortaleza islámica…

algunos datos sobre las actividades

experiencias e itinerarios

Jueves mañana

en Orce, conjunto de visitas guiadas

tras el origen del hombre

Durante el cuaternario -hace 4 millones de años- gran parte del Altiplano estuvo ocupado por un inmenso lago, formado a partir de un primitivo brazo de mar; distintos yacimientos de Orce pertenecen a asentamientos humanos que se situaban en sus riberas.

Pero también hubo animales que se acercaron a beber, y fueron cazados y devorados por grandes carnívoros…

Sus restos quedaron abandonados, depositados y enterrados en el fango que se produjo al retirarse las aguas; y por su riqueza en sal, ha permitido su conservación en inmejorables condiciones hasta nuestros días.

Centro de Interpretación de los Primeros Pobladores de Europa

Este lugar alberga una colección completa de piezas que provienen de los diversos yacimientos del municipio: *Venta Micena, Barranco León, Fuente Nueva, Barranco del Paso…* Un viaje por la historia más remota, siguiendo las huellas de aquellos hombres y mujeres

En el de *Venta Micena* se encontró el famoso fragmento craneal que dio lugar al apelativo de "***Hombre de Orce***" que pudo vivir hace un 1,8 millones de años. este yacimiento es rico en piezas talladas en piedra, y se esperan importantes hallazgos en excavaciones futuras.

En este yacimiento es asombrosa la acumulación de huesos encontrados, por haber sido el refugio de las impresionantes hienas que merodeaban entonces por el lugar; se han extraído de allí más de 2.500 piezas fósiles pertenecientes a toda clase de animales: desde elefantes, a hipopótamos, de caballos a ciervos, de osos a una especie de tigre, de búfalos de agua a extraños bóvidos, de puercoespines a lobos, de lirones a linces, de topillos a conejos… -*hora y media*-

---

Centro de interpretación arqueológica "Cerro de la Virgen"

Un **cortijo-cueva,** próximo a las excavaciones de uno de los yacimientos, ha sido recuperado para interpretar los resultados de los trabajos arqueológicos a lo largo de los años.



En ese entorno apareció un poblado datado en *2500 a. C*. rodeado de fortificaciones y dotado de una acequia, en cuya estructura aparecen casas redondas, y más tarde, rectangulares, con varias habitaciones, de una o dos plantas.

Sus habitantes poseían piaras de cerdos, rebaños de ovejas y cabras, conejos, gallinas, toros y vacas… Cultivaban guisantes, trigo, cebada, garbanzos… Elaboraban quesos y mantecas… Fabricaban cestos, sogas, espuertas de esparto, vasijas de barro, y puntas de flecha de sílex

Para moler el grano usaban molinos y moletas de piedra dura. Por las maderas carbonizadas encontradas, se concluye que el fondo del valle que rodea este cerro, estaba cubierto de un denso bosque de robles, olmos y fresnos…

Se trata de sorprenderse de una cultura que existió en ese lugar 4.500 años atrás… -*una hora*-

Itinerario por el centro histórico de Orce:

La **Alcazaba de las 7 torres**, una construcción anterior al siglo XI; su torre del Homenaje, de unos 30 metros de altura, reconstruida en el siglo XVI, reconvirtió su estilo nazarí en renacentista; el **Palacio de los Segura**, una extensa mansión con cuarenta metros de fachada, forjas en balcones y ventanas y un patio con seis columnas de mármol blanco y una galería de

madera; La **Iglesia de Santa María**, edificada sobre el solar de una antigua mezquita, empezó a construirse en tiempos de la Reconquista y finaliza su ornamentación a mediados del siglo XVII… *-hora y media-*

Jueves tarde

en Galera, conjunto de visitas guiadas

La vida cotidiana de un poblado argárico

Yacimiento arqueológico de El Castellón Alto emplazado sobre un espolón de yeso de la época del Bronce *-1900-1600 a.C.-*; el hábitat se sitúa en una ***acrópolis***, con terrazas y defensas naturales; la ubicación de las casas se emplaza a lo largo de la pendiente, lo que da un aspecto escalonado al poblado. Se encuentra parcialmente reconstruido y es el yacimiento arqueológico visitable más antiguo de Andalucía



El recorrido guiado permite conocer como era la vida cotidiana en un poblado argárico de hace 3500 años. Se podrán observar las viviendas a las que se accede a través de calles. La necrópolis se localiza en el interior de las mismas casas, en sepulturas individuales cubiertas por losas; los enterraban en posición fetal con ajuares de cerámica, alhajas, armas e incluso comida… *-hora y media-*

Una necrópolis ibérica

Asociada a un *oppidum* o poblado fortificado sobre un cerro, datado entre los siglos V y III a.C. se encuentra la **Necrópolis de Tútugi**, con más de 130 sepulturas documentadas muy monumentales, de nueve tipos diferentes estructuradas en **túmulos,** algunos de veinte metros de diámetro y una altura superior a los

cuatro metros… Nueve de ellos están restaurados y son visitables… *-hora y media-*

El museo de Galera, con su famosa momia

Se encuentra ubicado en la antigua capilla de un Convento; un recorrido arqueológico que abarca desde la Edad del Cobre hasta el medievo principalmente, repartido en tres salas.

Pero la estrella de este lugar es la **Momia de Galera**, un individuo momificado, encontrado en una de las casas del Castellón Alto, la segunda más antigua de Europa y mejor conservada, del 1.400 a.C. de la cultura argárica *(después del hombre de Ötz, una momia congelada descubierta en los Alpes con una antigüedad de 5.000 años)… -una hora-*

viernes mañana

en Sierra María-Los Vélez

En **Vélez Rubio**, ***senderismo*** partiendo de la Alcazaba, recorriendo un tramo de la *Sierra Larga*, al norte del *Parque Natural*, teniendo enfrente el Maimón, una de sus cumbres más emblemáticas. Se cruzarán algunos barrancos y se observarán afloramientos de fósiles, minas de yeso, una necrópolis musulmana y abundante vegetación de ribera. Se conocerán los sistemas defensivos nazaríes con sus torres de atalaya y los sistemas de riego morisco con tres acueductos, la puerta de entrada a la ciudad, el convento de San Francisco…; **visita guiada** a la Iglesia de la Encarnación… *--cuatro horas-*



viernes tarde

En **Vélez Blanco**, combinado de ***senderismo periurbano*** y ***visita guiada*** a los barrios históricos. Se partirá del castillo renacentista de los Vélez por una senda circular que discurre por la periferia de la población, recorriendo varias fuentes, para descender luego

por el barrio morisco de calles empinadas retorcidas y escalonadas, originales del S. XVI, con pasadizos que llevan a las iglesias/mezquitas con interesantes celosías, restos de las murallas... *-dos horas y media-*

Visita guiada a la **cueva de los Letreros**, abrigo natural en roca arcillosa de 6x10 m., en la que existen distintas pinturas rupestres de naturaleza esquemática, entre las que destaca el famoso ***Índalo***... *-media hora-*

sábado mañana

Sierra de Baza

En el Parque Natural, itinerario de **senderismo**, con ***guía*** de naturaleza, por la cara norte, desde el antiguo *Cortijo de Narváez -1350 m-* ; un camino en el interior de un pinar salpicado de encinas; la fuente "*El Olvido*" *-1460 m-* envuelto en un paraje de vegetación húmeda; se asciende junto a un barranco hasta la Canaleja Alta *-1.770 m-* un viejo cortijo envuelto por un bosque y con una de las fuentes más abundantes de la sierra; por un carril forestal se llega a otro paraje frondoso donde se encuentra la "*Fuente de la Taza*" *-1370 m-*, y desde aquí al punto de partida *-tres horas y media-*

En la Hoya de Baza, **degustación** durante la ***comida*** de ***tres vinos***: un joven, un blanco y un crianza, procedentes de unos viñedos situados en un cerro a más de mil metros de altitud; en las entrañas de este cerro manan aguas termales a 30º.

Sábado tarde

Centro histórico de Baza y baños árabes

En Baza, **visita guiada** a los Baños de La Judería o **baños árabes**; son los baños urbanos más antiguos descubiertos en la península, los más completos, los de mayor significación histórica y mejor ***conservados***; datan de los siglos XII-XIII durante el periodo almohade; se sitúan en antiguo arrabal árabe de Marzuela. *-una hora-*

Visita guiada a pie por el casco histórico la ciudad: los restos de la *Alcazaba* y de las viejas murallas de hechura árabe; las casas de los balcones de madera y las antiguas *Carnicerías*, de trazo mudéjar; la plaza Mayor, con la iglesia y edificios públicos levantados con los criterios del Renacimiento y del neomodernismo; y arcos, fuentes, plazuelas y palacetes... *-una hora-*

Yacimientos de Basti

Visita guiada, con **guía** autorizado**,** al Centro de Interpretación de los yacimientos, un mirador acristalado sobre los cerros *Cepero* y *Santuario,* donde se sitúan los restos de la antigua ciudad y sus necrópolis, que se abandonaron a comienzos de la Edad Media; se aportará a los visitantes, comprensión de los procesos sociales, culturales, económicos y religiosos de las sucesivas culturas presentes desde el origen del asentamiento; un espacio está destinado al descubrimiento de la ***Dama de Baza***, una escultura en piedra cuidadosamente labrada y pintada en cuyo interior se encontraban los restos humanos de una mujer adulta joven, de unos 30 años de edad…; es también un museo histórico multimedia y audiovisual, con mostradores interactivos que emplean modernas técnicas informáticas de realidad virtual y en tres dimensiones -*una hora*-

Domingo mañana

por las pasarelas voladas del cañón La Cerrada

El Sendero de la Cerrada se inicia justo al pie de la Peña de Castril. Está dividido en ***dos tramos***; uno se hace a través de una **pasarela volada** de madera, anclada en la roca, que sigue el curso del cañón de río Castril; el segundo, se inicia en un **puente colgante**, continúa por un túnel, desembocando en otro paraje donde, a través de otro puente, se regresa al pueblo… -*dos horas y media*-

El Castillo de Castril, fortaleza de frontera

Castril tuvo un gran valor estratégico, sobre todo en el período Nazarí, ya que aquí se fija la frontera con los ejércitos cristianos…

Visita guiada al Castillo de Castril, de origen almohade, encaramado en la peña junto al abrupto e infranqueable cañón del río Castril. Peña y Castillo son un todo perfectamente entrelazado, adaptando las estructuras -torres, murallas y puertas- a las irregularidades de las rocas… Tiene dos niveles diferentes, uno superior dedicado al ámbito militar, y otro inferior dedicada a la protección de la población civil…

Museo del vidrio

Durante más de tres siglos, tras la reconquista, se fundó en la población una **vidriera**, que atravesó una época de prosperidad, fabricando principalmente productos para la industria: frascos, botellas, garrafas y una característica jarra

Las técnicas de fabricación más empleadas fueron el **soplado** y el moldeado, con distintas tonalidades de verdes. **Visita guiada** a la exposición de piezas de vidrio

Semana Santa Viviente en Cuevas del Campo

El drama de la Pasión, Muerte y Resurrección de Jesús,

Fiesta de Interés Turístico Nacional de Andalucía, que ha obtenido de varios premios

Uno de los pueblos donde la mayor parte de sus viviendas son ***casas-cuevas***

En estos días lal población amanece transformado en la antigua Jerusalén convirtiendo a más de ***600 vecinos*** en actores, con trajes similares a los de la época de emperador Tiberio, llenando las calles y recreando los viejos oficios perdidos

El Viernes Santo tiene lugar el acto central, el ***Drama de la Pasión***, fielmente interpretado según el evangelio de San Mateo; se inicia en la terraza del templo parroquial donde se ubica el *Pretorio*, con la celebración del juicio de Jesús ante Pilatos, donde es condenado a morir en la cruz y flagelado cruelmente.

alojamiento y pensión alimenticia

Hotel (***) en Chirivel, entre Los Vélez y Baza; *con pensión completa desde la comida del jueves a la comida del domingo;* ***tres noches, cuatro jornadas***

el precio

Con transporte por medios propios *(*), en habitación doble:*	308 €
Suplemento alojamiento de miércoles + desayuno del jueves	**29 €**
Suplemento habitación individual (por noche)	**19 €**

Para el transporte proponemos alternativamente ***compartir coche,*** *bien el propio si se dispone de él, o manifestar en la reserva la disposición para realizarlo con el de otros; para ello Gente Viajera pondrá en contacto a quienes deseen participar de una misma ciudad o provincia. En cualquier caso…*

desde Madrid:

Suplemento, en autobús, microbús o en nuestros vehículos de apoyo	**59 €**

Hora y lugar de reunión: **8:30 h.** durante el desayuno en el hotel o en el lugar que se indique en los ***últimos datos.***

(*) *El traslado al punto de salida de las actividades es igualmente por medios propios o compartidos, excepto si se contrata el suplemento de transporte y traslados*

Equipo*: pantalón cómodo para andar, botas de trekking o zapatillas deportivas con buen relieve, ropa impermeable y de abrigo; ropa informal de fiesta.*

Santa Alicia, 19 28053 Madrid Tfno. 914780111/ 620070269 y whatsapp
E-mail: info@genteviajera.com- http://www.genteviajera.com

Actividades de naturaleza en España, turismo más **sostenible** y **cercano**